

«СОГЛАСОВАНО»
Председатель комиссии по
безопасности дорожного
движения В.Г.Кириченко
« ____ » _____ 2022г

«УТВЕРЖДАЮ»
Директор Кульнева Е.А.
« ____ » _____ 2022г

«СОГЛАСОВАНО»
Начальник отделения ГИБДД
МОТд МВД России
«Кировградское»
майор полиции
В.В. Анищенко
« ____ » _____ 2022г

ПАСПОРТ

дорожной безопасности

Муниципальное автономное общеобразовательное учреждение
средняя общеобразовательная школа №10 имени
воина – интернационалиста Александра Харламова
(дошкольное отделение)

Общие сведения

Муниципальное автономное общеобразовательное учреждение средняя общеобразовательная школа №10 имени воина – интернационалиста Александра Харламова

Юридический адрес: 624154, Свердловская область, город Верхний Тагил, поселок Половинный, улица Харламова, дом 2

Фактический адрес: : 624154, Свердловская область, город Верхний Тагил, поселок Половинный, улица Харламова, дом 2

Руководители образовательного учреждения:

Директор Кульнева Елена Александровна 2-00-93

Старший воспитатель Старикова Марина Николаевна 97-4-32

Ответственные работники
муниципального органа
образования

Директор МКУ «Управление образования»
Тренина Елена Петровна 2-46-05

Ответственные от
Госавтоинспекции

Сотрудник МОТд МВД России
«Кировградское»

(должность)

Ходяков А.Г.

(фамилия, имя, отчество)

(должность)

(фамилия, имя, отчество)

(телефон)

Ответственные работники
за мероприятия по
профилактике
детского травматизма

Старший воспитатель Старикова Марина Николаевна
97-4-32

Руководитель или ответственный
работник дорожно-эксплуатационной
организации, осуществляющей
содержание улично-дорожной
сети (УДС)*

_____ (фамилия, имя, отчество)

_____ (телефон)

Руководитель или ответственный
работник дорожно-эксплуатационной
организации, осуществляющей
содержание технических средств
организации дорожного
движения (ТСОДД)*

_____ (фамилия, имя, отчество)

_____ (телефон)

Количество учащихся : _____ 37 _____

Наличие уголка по БДД: в фойе дошкольного отделения и в каждой
возрастной группе _____

Наличие класса по БДД не имеется _____

Наличие автогородка (площадки) по БДД имеется _____

Наличие автобуса в образовательном учреждении не имеется _____

Формы работы НОД в дошкольном отделении МАОУ СОШ №10 по
безопасности дорожного движения:

- наблюдение и анализ проблемных ситуаций;
 - сюжетно-ролевые игры, игры путешествия, игры с правилами;
 - алгоритмические игры на макете;
 - моделирование и «проигрывание» дорожно-транспортных проблемных ситуаций;
 - заучивание пословиц, поговорок, отгадывание загадок;
- _____

- отработка безопасных маршрутов;
- экскурсии;
- вечера досуга, театрализованные представления по данной тематике;
- художественно-творческая деятельность;
- рассматривание иллюстраций, книг, альбомов, рисунков с изображением улиц, дорожно-транспортных ситуаций;
- практическое решение ситуационных задач типа «Что делать? Как поступить, если: надо перейти улицу, забыл дорогу домой...»
- тематические конкурсы, соревнования с участием детей и родителей на темы безопасности.

Занятия проводятся в непосредственно-образовательной и самостоятельной деятельности в течение дня.

Время занятий в образовательной организации (в год):

Младшая – средняя группа - 12 занятий по 15 минут (3 часа)

Старшая группа – 12 занятий по 25 минут (5 часов)

Подготовительная группа – 12 занятий по 30 минут (6 часов)

Телефоны оперативных служб:

Инспектор по пропаганде отделения ГИБДД – Платунова Н.Н.

8(34357) 4 09 80

ЕДДС 903 086 76 16

* Дорожно-эксплуатационные организации, осуществляющие содержание УДС и ТСОДД, несут ответственность в соответствии с законодательством Российской Федерации (Федеральный закон «О безопасности дорожного движения» от 10 декабря 1995 г. № 196-ФЗ, Кодекс Российской Федерации об административных правонарушениях, Гражданский кодекс Российской Федерации).

Содержание

I. План - схемы образовательного учреждения.

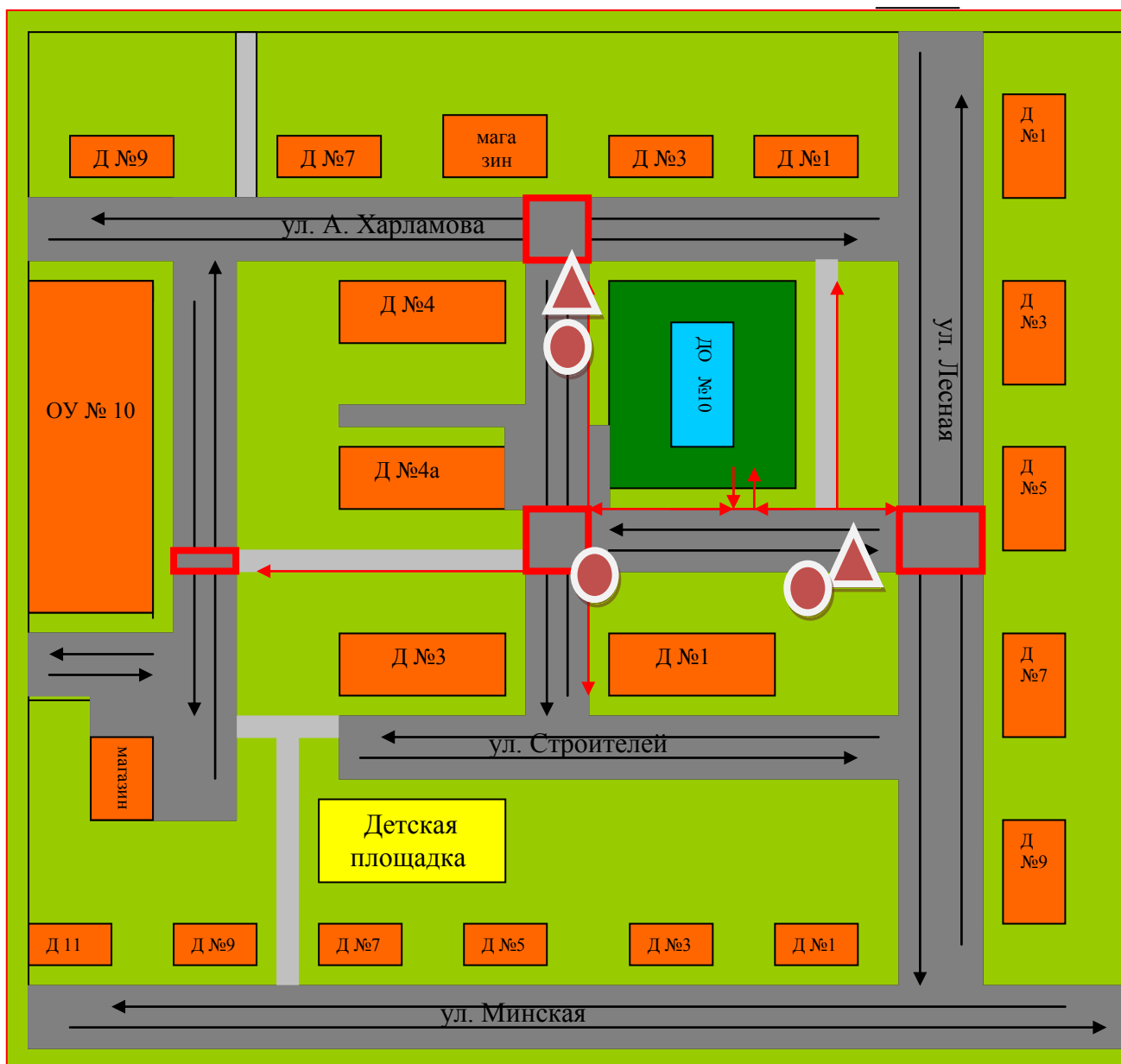
1. Район расположения образовательного учреждения, пути движения транспортных средств и детей (обучающихся, воспитанников).
2. Организация дорожного движения в непосредственной близости от образовательного учреждения с размещением соответствующих технических средств организации дорожного движения, маршруты движения детей и расположение парковочных мест.
3. Маршруты движения организованных групп детей от образовательного учреждения к стадиону, парку или спортивно-оздоровительному комплексу.
4. Пути движения транспортных средств к местам разгрузки/погрузки и рекомендуемые безопасные пути передвижения детей по территории образовательного учреждения.









II. Приложение

План-схема (пример) пути движения транспортных средств и детей (обучающихся, воспитанников) при проведении дорожных ремонтно-строительных работ вблизи образовательного учреждения

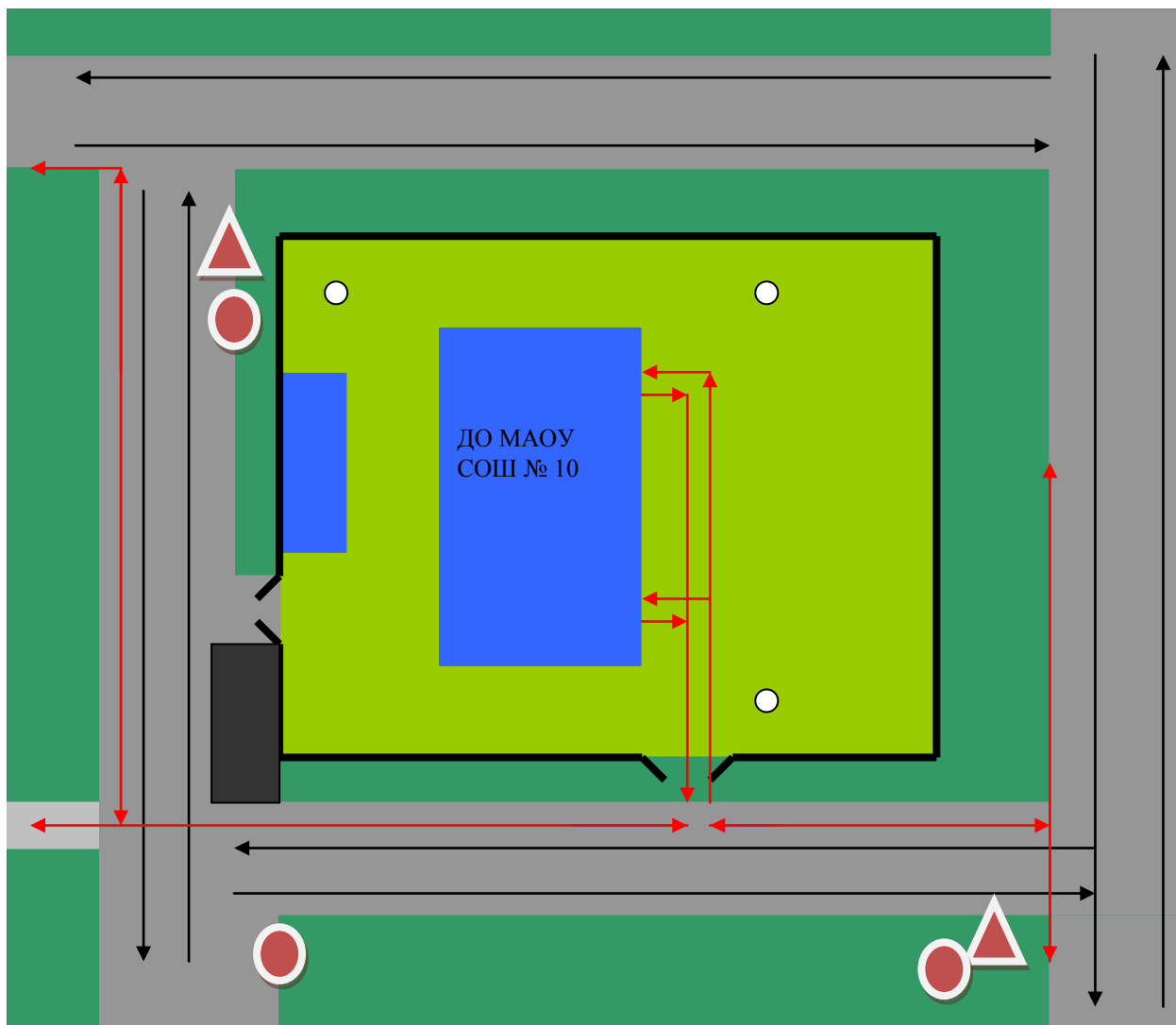
I. План-схема дошкольного отделения МАОУ СОШ №10






1. Район расположения образовательного учреждения, пути движения транспортных средств и детей (обучающихся, воспитанников)







-  - жилая застройка
-  - проезжая часть
-  - тротуар
-  - опасные участки
-  - ограничение скорости
-  - движение транспортных средств
-  - движение детей (обучающихся) в (из) образовательное учреждение
-  - знак «Осторожно, дети!»

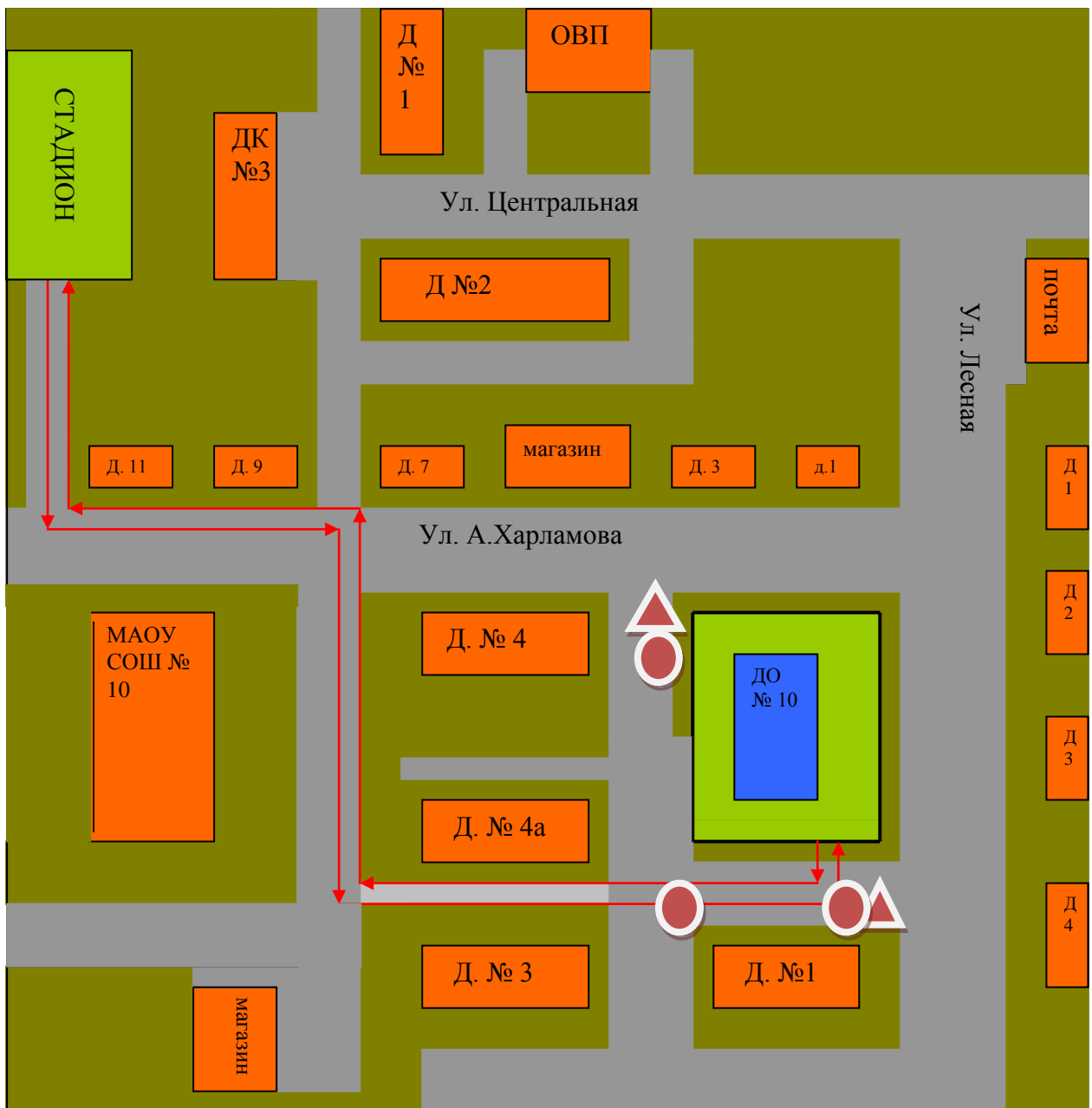
2. Схема организации дорожного движения в непосредственной близости от образовательного учреждения с размещением соответствующих технических средств организации дорожного движения, маршрутов движения детей и расположения парковочных мест









-  - стоянка транспортных средств
-  - проезжая часть
-  - тротуар
-  - ограждение образовательного учреждения
-  - ограничение скорости

-  - движение транспортных средств
-  - движение детей (обучающихся) в (из) образовательное учреждение
-  - искусственное освещение
-  - знак «Осторожно, дети!»

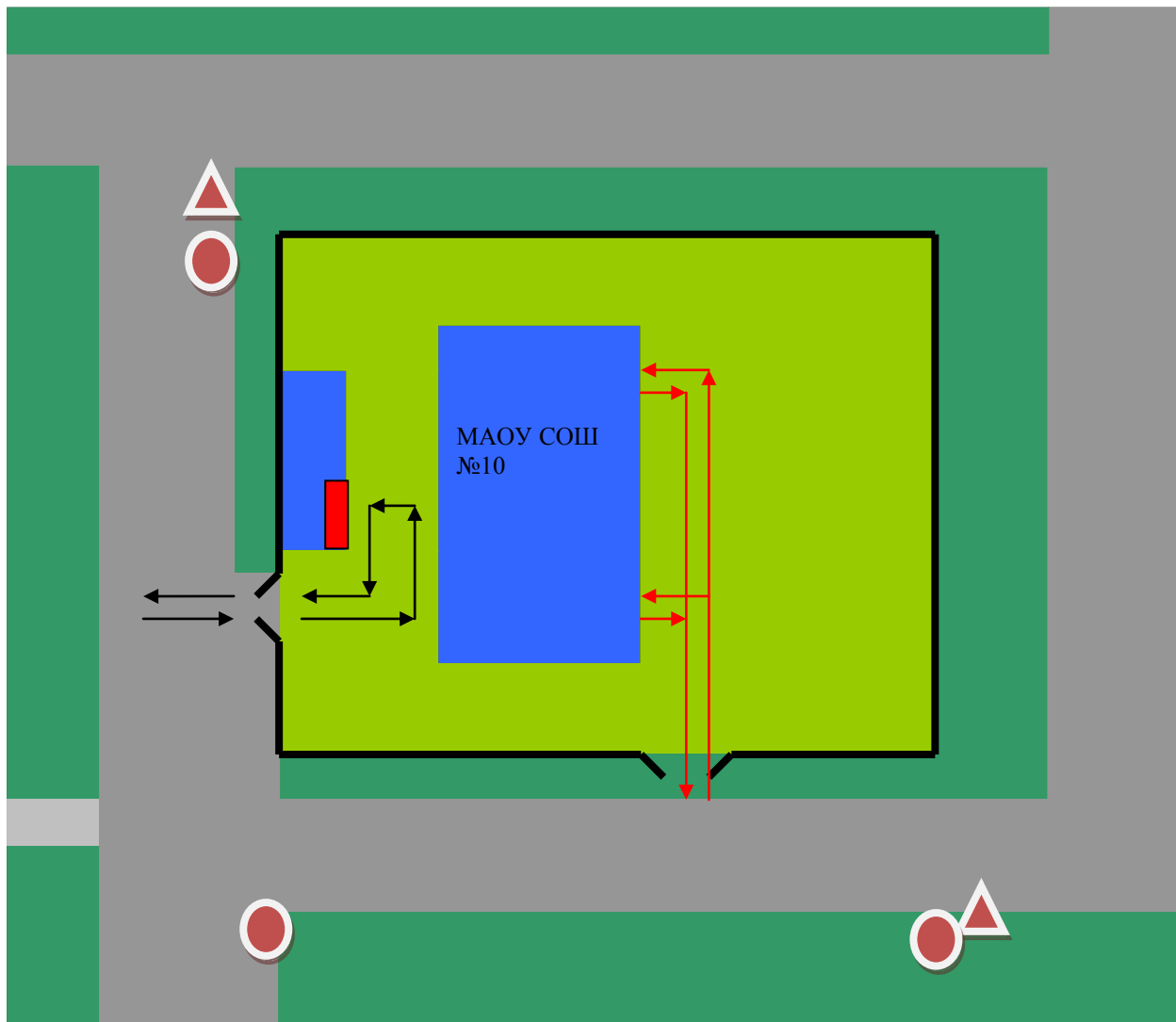
3. Маршруты движения организованных групп детей от дошкольного отделения МАОУ СОШ № 10 к стадиону.








-  - жилая застройка
-  - проезжая часть
-  - тротуар

-  - ограничение скорости
-  - направление движения группы детей к стадиону
-  - знак «Осторожно, дети!»

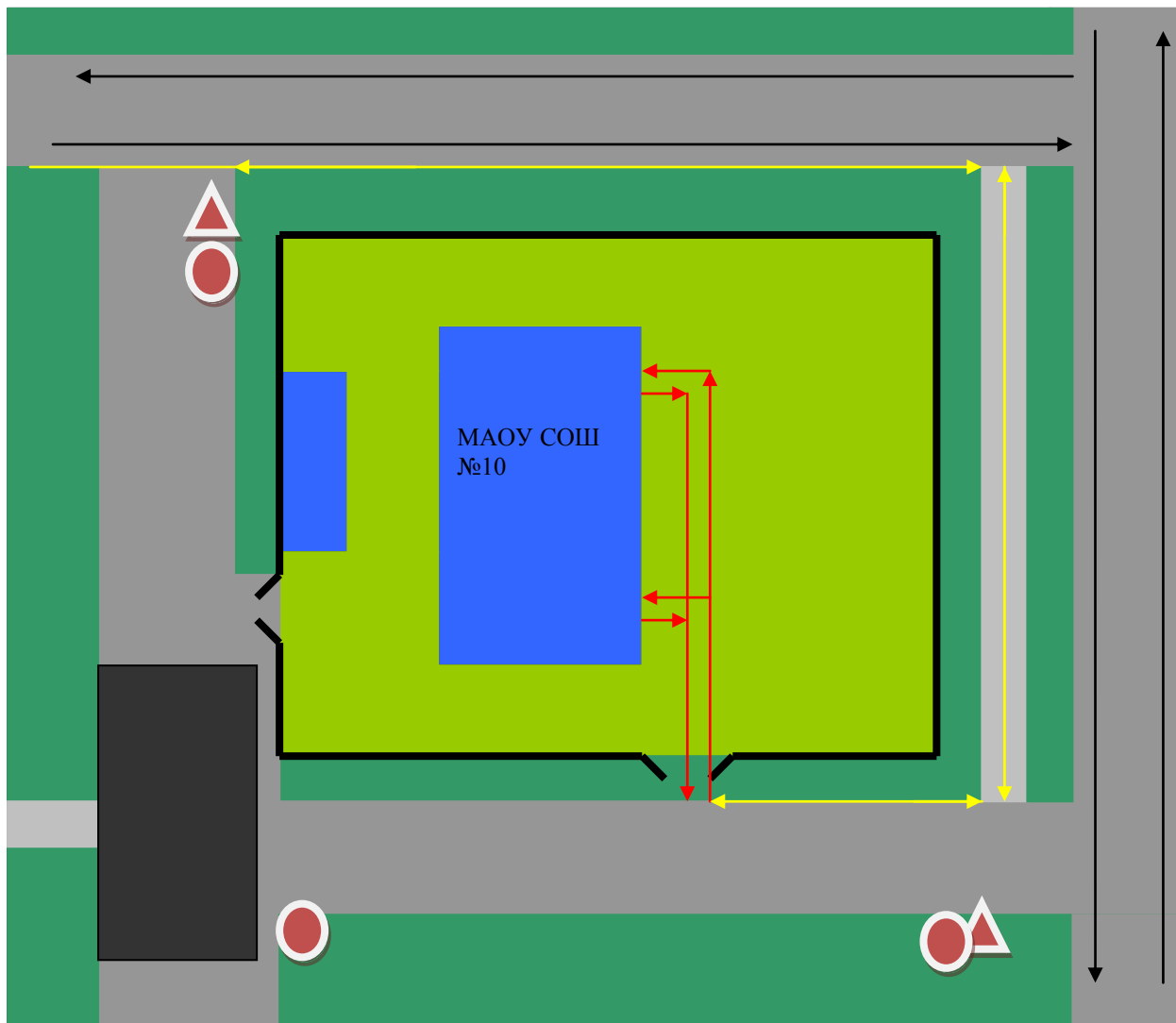
4. Пути движения транспортных средств к местам разгрузки/погрузки и рекомендуемые безопасные пути передвижения детей по территории дошкольного отделения МАОУ СОШ № 10








-  - место разгрузки/погрузки
-  - въезд/выезд грузовых транспортных средств
-  - движение детей (обучающихся) на территории образовательного учреждения
-  - знак «Осторожно, дети!»
-  - ограничение скорости

Приложение

План-схема пути движения транспортных средств и детей (обучающихся, воспитанников) при проведении дорожных ремонтно-строительных работ вблизи образовательного учреждения



-  - участок производства дорожных ремонтно-строительных работ
-  - проезжая часть
-  - тротуар
-  - ограждение образовательного учреждения
-  - ограничение скорости





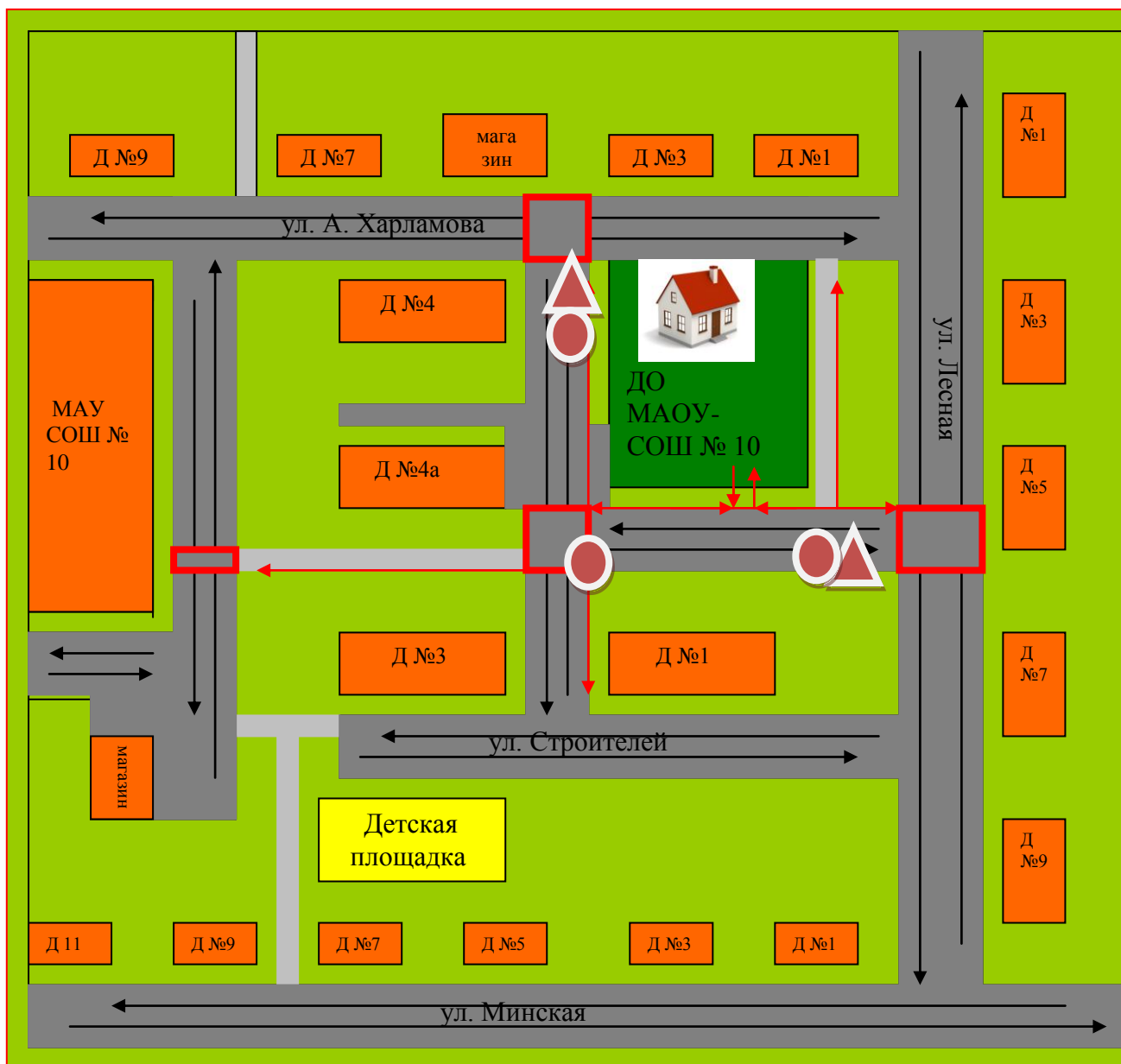

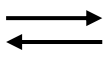






-  - движение транспортных средств
-  - движение детей (обучающихся) в (из) образовательное учреждение
-  - альтернативные пути обхода пешеходами участка дорожных ремонтно-строительных работ
-  - знак «Осторожно, дети!»

Схема организации дорожного движения и маршруты движения детей в непосредственной близости от МАОУ СОШ № 10 (дом - детский сад - дом)



- | | | | |
|---|------------------------|---|--|
|  | - жилая застройка |  | - движение транспортных средств |
|  | - проезжая часть |  | - движение детей (обучающихся) в (из) образовательное учреждение |
|  | - тротуар |  | - знак «Осторожно, дети!» |
|  | - опасные участки | | |
|  | - ограничение скорости | | |