


«СОГЛАСОВАНО»

Председатель комиссии по
безопасности дорожного
движения В.Г. Кириченко

« » 2021г



«УТВЕРЖДАЮ»

Директор Кульнева Е.А.

« » 2021г



«СОГЛАСОВАНО»

Начальник Отдела МОТд
МВД России «Кировградское»
капитан полиции

В.В. Анищенко

« » 2021г



ПАСПОРТ

дорожной безопасности

Муниципальное автономное общеобразовательное учреждение

средняя общеобразовательная школа №10 имени

воина – интернационалиста Александра Харламова

(дошкольное отделение)

Общие сведения

Муниципальное автономное общеобразовательное учреждение средняя общеобразовательная школа №10 имени воина – интернационалиста Александра Харламова

Юридический адрес: 624154, Свердловская область, город Верхний Тагил, поселок Половинный, улица Харламова, дом 2

Фактический адрес: : 624154, Свердловская область, город Верхний Тагил, поселок Половинный, улица Харламова, дом 2

Руководители образовательного учреждения:

Директор (руководитель)	<u>Е.А. Кульнева</u>	8(34357)20094
Старший воспитатель	<u>С.А. Вараксина</u>	8(34357)97432
Ответственные работники муниципального органа образования	<u>Директор МКУ « Управление образования» Е.П. Тронина</u>	8(34357)2-46-05
Ответственные от Госавтоинспекции	<u>Начальник ОГИБДД МОТд МВД России «Кировградское» капитан полиции В.В. Анищенко</u> 8(34357)3-12-56	
	<u>Инспектор по пропаганде ОГИБДД МОТд МВД России «Кировградское» старший лейтенант полиции Н.Н. Платунова</u> 8(34357)3-12-56	
	<u>Старший государственный инспектор дорожного надзора ОГИБДД МОТд МВД России «Кировградское» капитан полиции Е.И. Паршакова</u> 8(34357)3-12-56	
Ответственные работники за мероприятия по профилактике детского травматизма	<u>Старший воспитатель С.А. Вараксина</u> 8(34357)97432	

Руководитель или ответственный работник дорожно-эксплуатационной организации, осуществляющей содержание улично-дорожной сети (УДС)* Администрация городского округа Верхний Тагил
МУП «Управляющая компания «Потенциал»

Руководитель или ответственный работник дорожно-эксплуатационной организации, осуществляющей содержание технических средств организации дорожного движения (ТСОДД)* Администрация городского округа Верхний Тагил
МУП «Управляющая компания «Потенциал»

Количество учащихся 33

Наличие уголка по БДД в фойе дошкольного отделения и в каждой возрастной группе

Наличие класса по БДД не имеется

Наличие автогородка (площадки) по БДД имеется

Наличие автобуса в образовательном учреждении не имеется

Формы работы НОД в дошкольном отделении МАОУ СОШ №10 по безопасности дорожного движения:

- наблюдение и анализ проблемных ситуаций;
- сюжетно-ролевые игры, игры путешествия, игры с правилами;
- алгоритмические игры на макете;
- моделирование и «проигрывание» дорожно-транспортных проблемных ситуаций;

* Дорожно-эксплуатационные организации, осуществляющие содержание УДС и ТСОДД, несут ответственность в соответствии с законодательством Российской Федерации (Федеральный закон «О безопасности дорожного движения», от 10 декабря 1995 г. № 196-ФЗ, Кодекс Российской Федерации об административных правонарушениях, Гражданский кодекс Российской Федерации).

- заучивание пословиц, поговорок, отгадывание загадок;
- отработка безопасных маршрутов;
- экскурсии;
- вечера досуга, театрализованные представления по данной тематике;
- художественно-творческая деятельность;
- рассматривание иллюстраций, книг, альбомов, рисунков с изображением улиц, дорожно-транспортных ситуаций;
- практическое решение ситуационных задач типа «Что делать? Как поступить, если: надо перейти улицу, забыл дорогу домой...»
- тематические конкурсы, соревнования с участием детей и родителей на темы безопасности.

Занятия проводятся в непосредственно-образовательной и самостоятельной деятельности в течение дня.

Время занятий в образовательной организации (в год):

Младшая – средняя группа -12 занятий по 15 минут (3 часа)

Старшая группа – 12 занятий по 25 минут (5 часов)

Подготовительная группа – 12 занятий по 30 минут (6 часов)

Телефоны оперативных служб:

Инспектор по пропаганде отделения ГИБДД – Н.Н. Платунова

8(34357) 4 09 80

ЕДДС 903 086 76 16

Содержание

I. План - схемы образовательного учреждения.

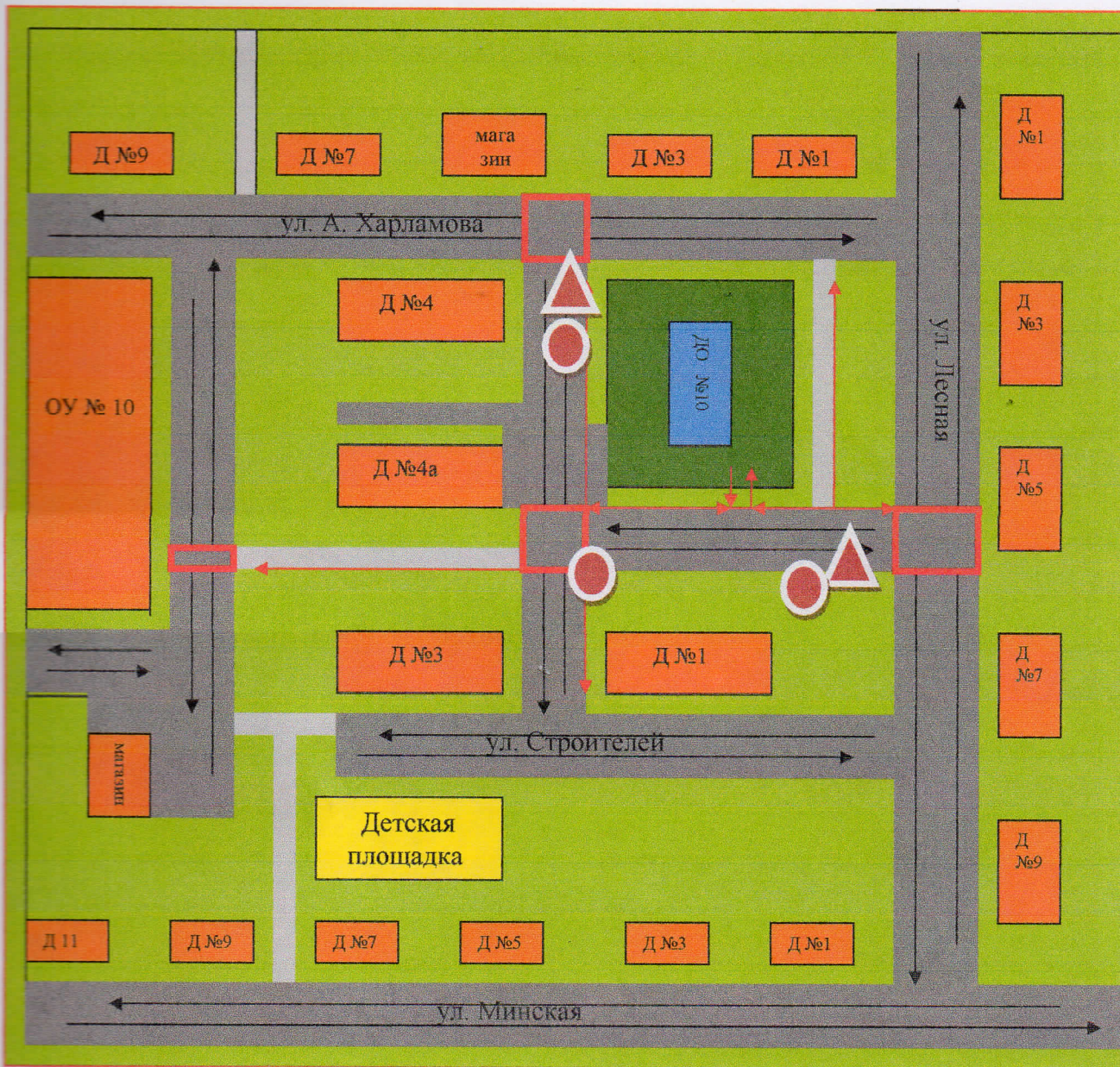
1. Район расположения образовательного учреждения, пути движения транспортных средств и детей (обучающихся, воспитанников).
2. Организация дорожного движения в непосредственной близости от образовательного учреждения с размещением соответствующих технических средств организации дорожного движения, маршруты движения детей и расположение парковочных мест.
3. Маршруты движения организованных групп детей от образовательного учреждения к стадиону, парку или спортивно-оздоровительному комплексу.
4. Пути движения транспортных средств к местам разгрузки/погрузки и рекомендуемые безопасные пути передвижения детей по территории образовательного учреждения.






II. Приложение




План-схема (пример) пути движения транспортных средств и детей (обучающихся, воспитанников) при проведении дорожных ремонтно-строительных работ вблизи образовательного учреждения

І. План-схема дошкольного отделения МАОУ СОШ №10

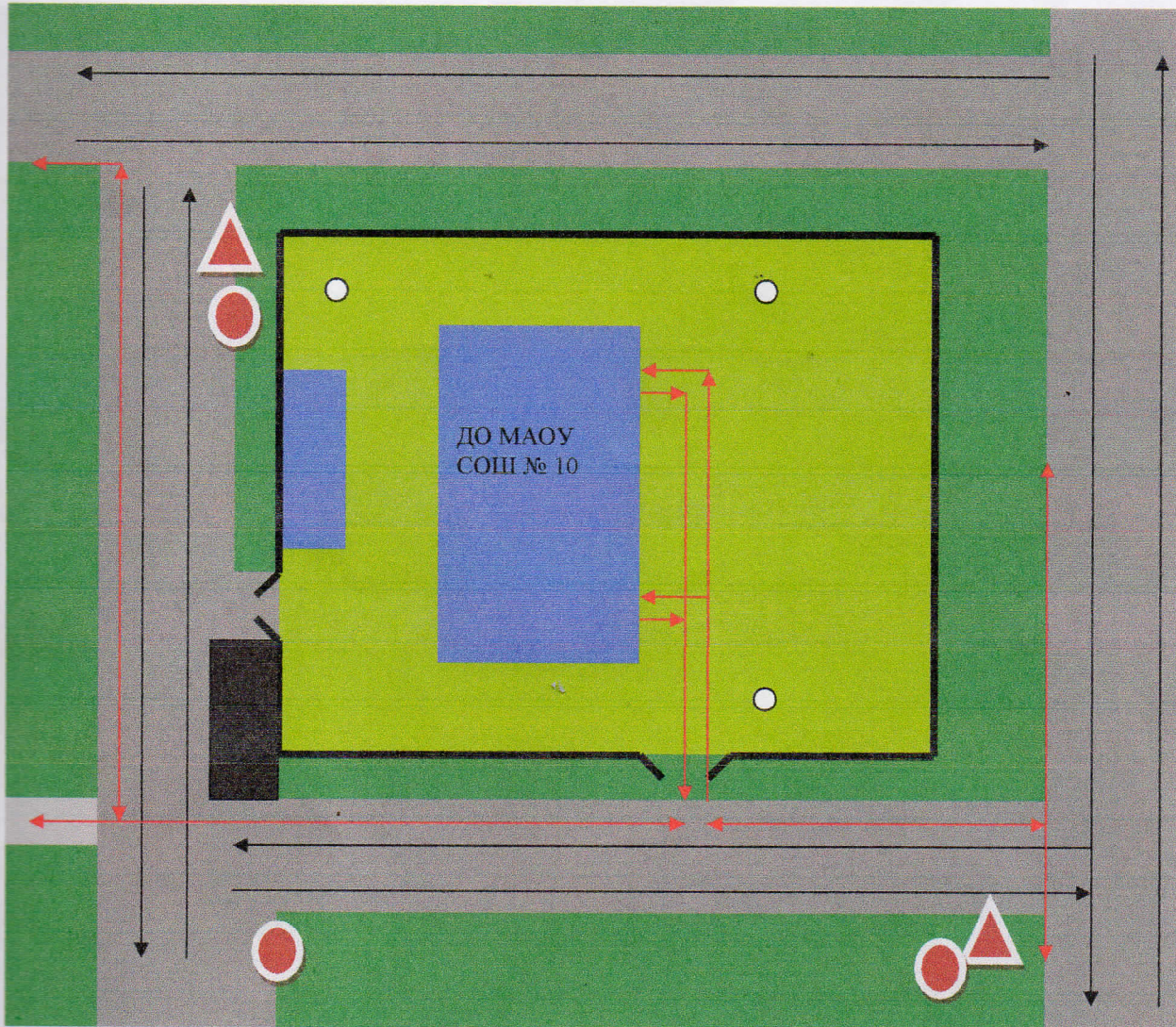
1. Район расположения образовательного учреждения, пути движения транспортных средств и детей (обучающихся, воспитанников)












-  - жилая застройка
-  - проезжая часть
-  - тротуар
-  - опасные участки
-  - ограничение скорости

-  - движение транспортных средств
-  - движение детей (обучающихся) в (из) образовательное учреждение
-  - знак «Осторожно, дети!»

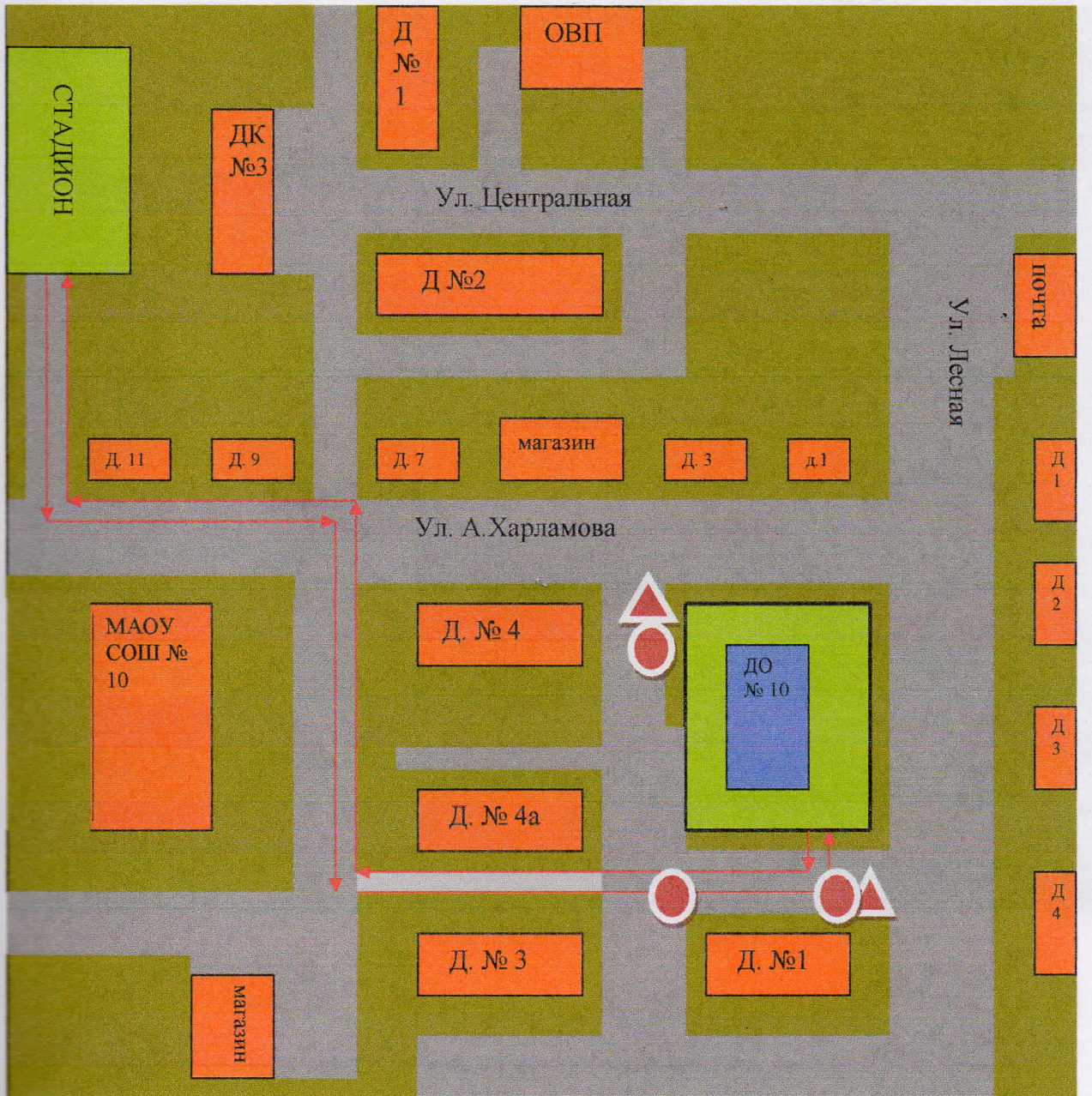
2. Схема организации дорожного движения в непосредственной близости от образовательного учреждения с размещением соответствующих технических средств организации дорожного движения, маршрутов движения детей и расположения парковочных мест



-  - стоянка транспортных средств
-  - проезжая часть
-  - тротуар
-  - ограждение образовательного учреждения
-  - ограничение скорости

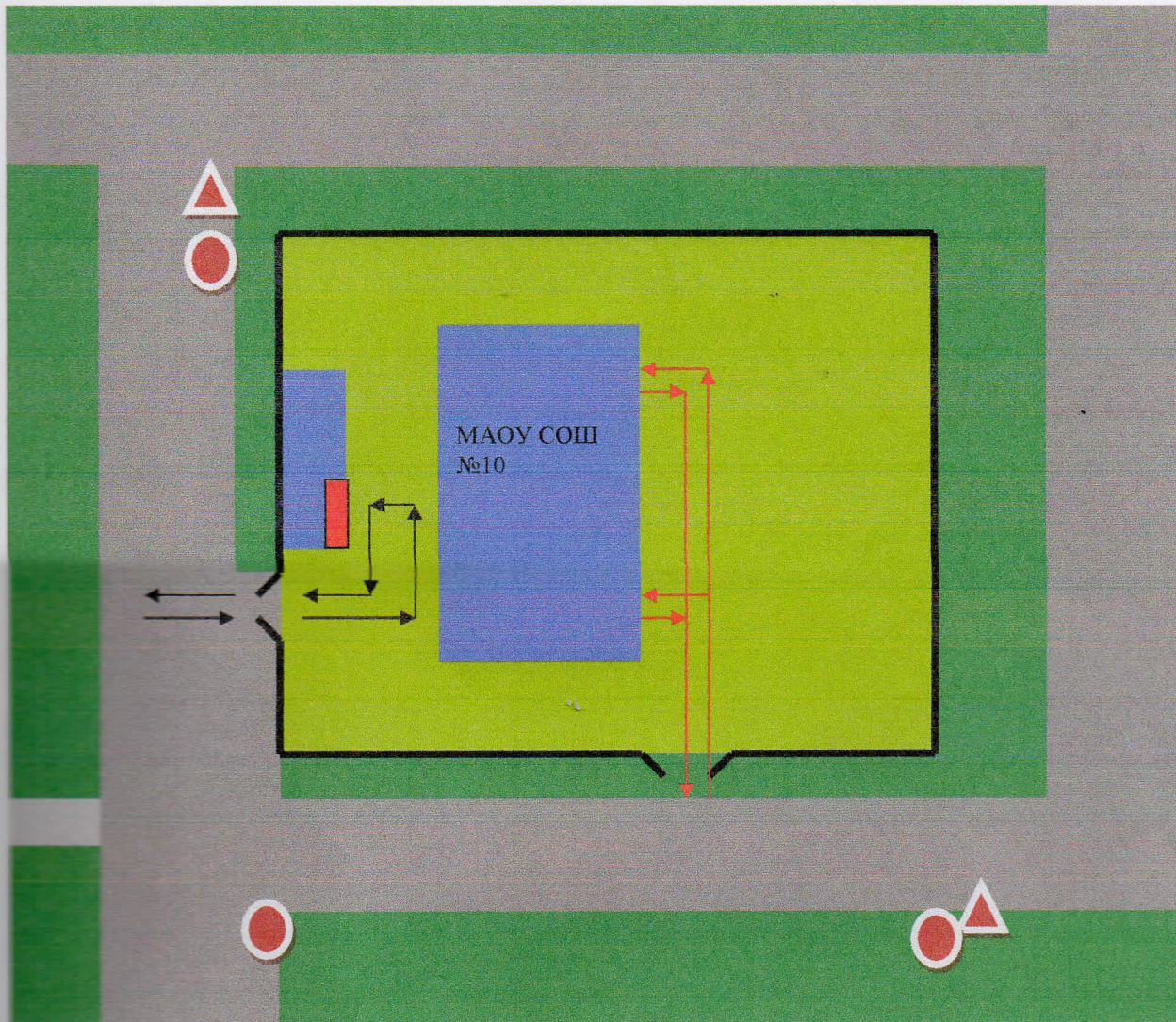
-  - движение транспортных средств
-  - движение детей (обучающихся) в (из) образовательное учреждение
-  - искусственное освещение
-  - знак «Осторожно, дети!»






3. Маршруты движения организованных групп детей от дошкольного отделения МАОУ СОШ № 10 к стадиону.



-  - жилая застройка
-  - проезжая часть
-  - тротуар
-  - ограничение скорости
-  - направление движения группы детей к стадиону
-  - знак «Осторожно, дети!»

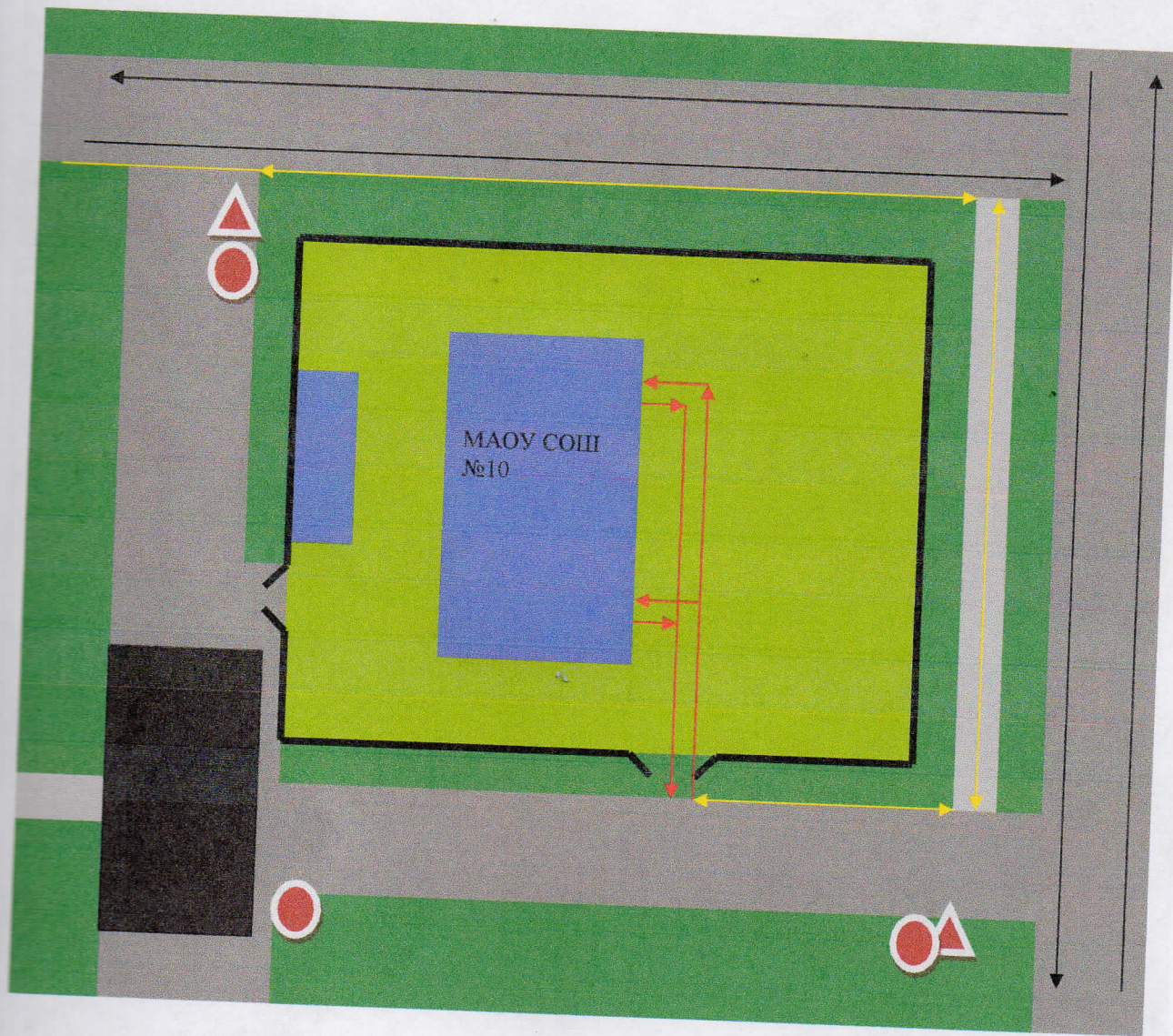
4. Пути движения транспортных средств к местам разгрузки/погрузки и рекомендуемые безопасные пути передвижения детей по территории дошкольного отделения МАОУ СОШ № 10





-  - место разгрузки/погрузки
-  - въезд/выезд грузовых транспортных средств
-  - движение детей (обучающихся) на территории образовательного учреждения
-  - знак «Осторожно, дети!»
-  - ограничение скорости


Приложение


План-схема пути движения транспортных средств и детей (обучающихся, воспитанников) при проведении дорожных ремонтно-строительных работ вблизи образовательного учреждения






 - участок производства дорожных ремонтно-строительных работ



 - проезжая часть



 - тротуар

 - ограждение образовательного учреждения

 - ограничение скорости

  - движение транспортных средств

  - движение детей (обучающихся) в (из) образовательное учреждение

  - альтернативные пути обхода пешеходами участка дорожных ремонтно-строительных работ


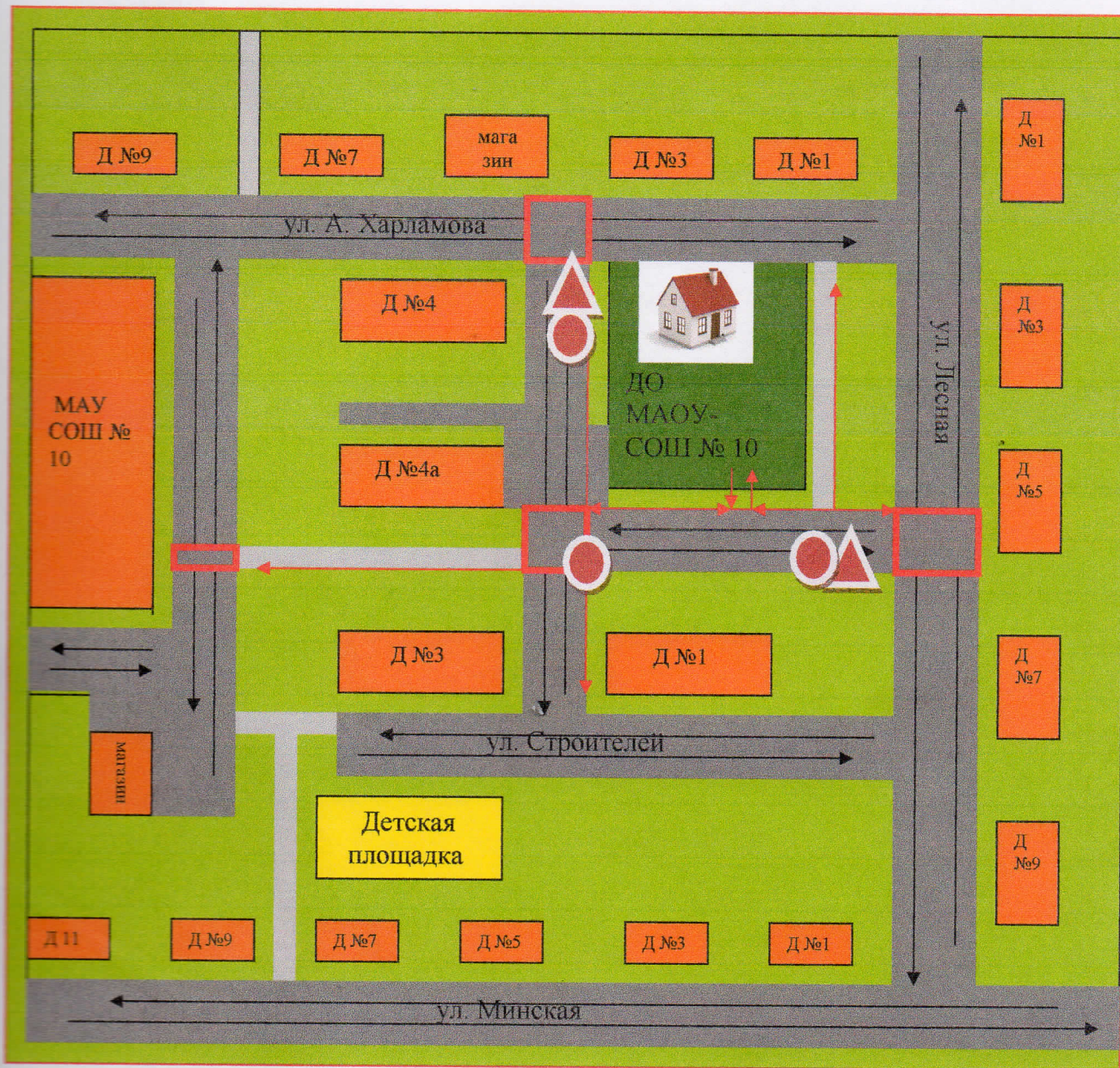
 - знак «Осторожно, дети!»

Схема организации дорожного движения и маршруты движения детей в непосредственной близости от МАОУ СОШ № 10 (дом - детский сад - дом)



- жилая застройка

- проезжая часть

- тротуар

- опасные участки

- ограничение скорости

- движение транспортных средств

- движение детей (обучающихся) в (из) образовательное учреждение

- знак «Осторожно, дети!»